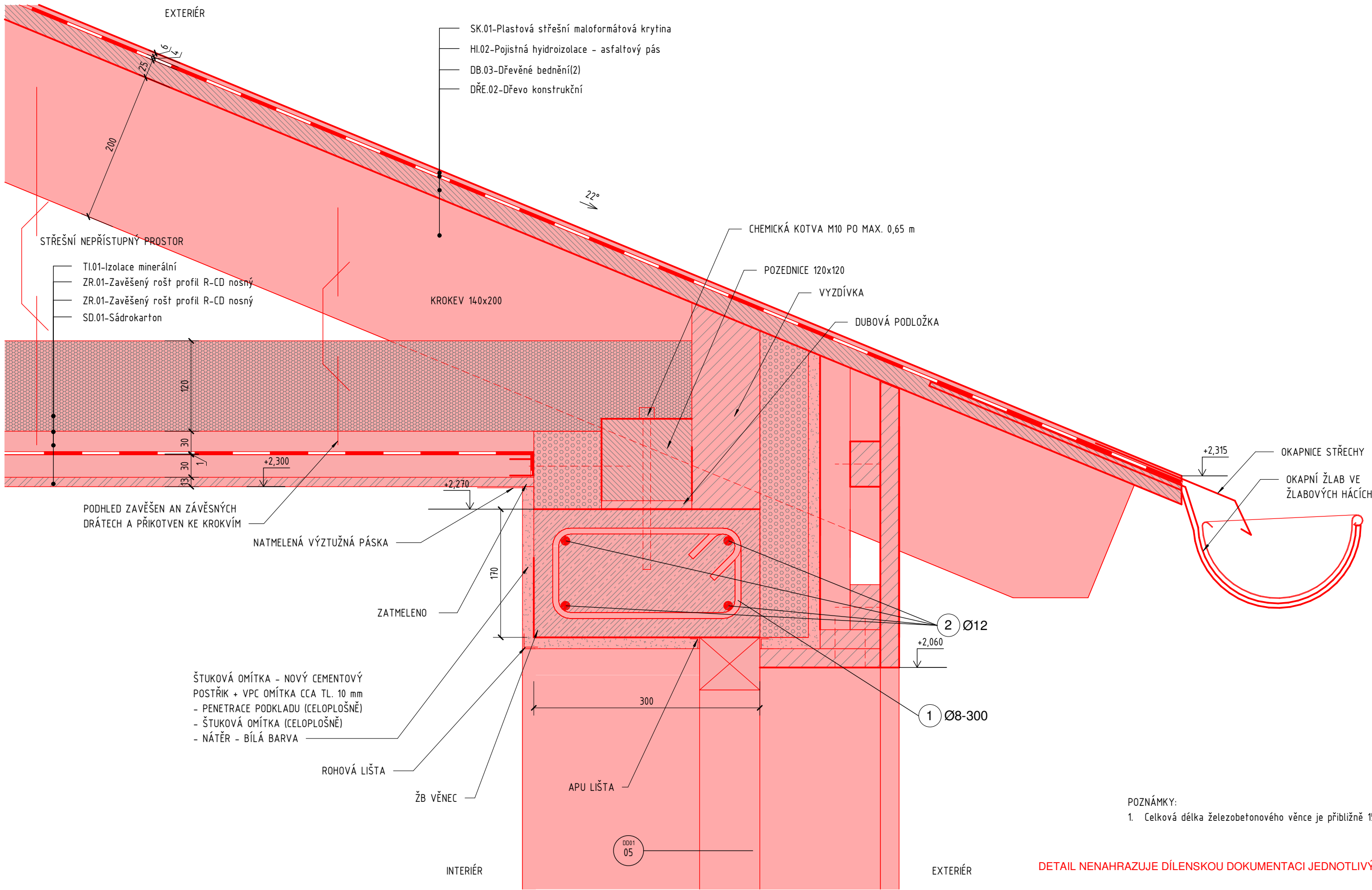


DETAIL H – POZEDNICE PŘÍSTAVBY

M 1 : 5

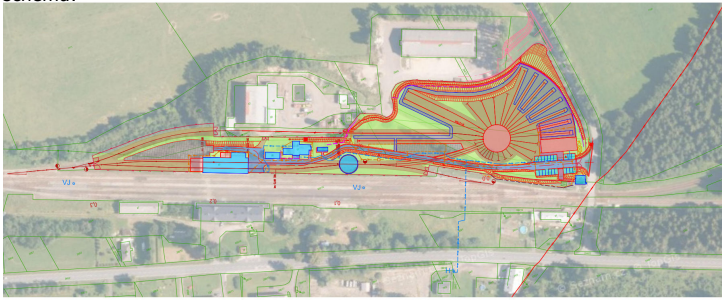


DETAIL NENAHAZUJE DÍLENSKOU DOKUMENTACI JEDNOTLIVÝCH SYSTÉMŮ

Souřadnicový systém S-JTSK, Výškový systém Bpv, ±0,000 = 546,020 m n. m.

Jiná ověření: Paré:



Orientační schéma: Razítko oprávněné osoby:



Podpis: Datum:

Revize:	Datum:	Popis:	Kontroloval:
0	05.03.2023	Dokumentace pro provádění stavby	Ing. Tomáš Koblása

Stavebník / investor:	Pardubický kraj
Adresa:	Komenského náměstí 125, 532 11 Pardubice
Zástupce investora:	
Adresa:	

Zhotovitel díla:	Prodin a.s.			PRODIN SKUPINA VENTIO
Adresa:	K Vápence 2745, Pardubice 530 02			
Kontakt:	T: +420 466 055 111 E: info@prodin.cz			
Zhotovitel části / objektu:	Prodin a.s.			PRODIN SKUPINA VENTIO
Adresa:	K Vápence 2745, Pardubice 530 02			
Kontakt:	T: +420 466 055 111 E: info@prodin.cz			
Hlavní projektant (HIP):	Ing. Petr Prchal	Specialista:	Ing. Tomáš Koblása	

Název stavby / akce:		Areál železničního depa v Dolní Lipce			Označení investora:	
					OR-22-24401	
Adresa stavby:		obec Dolní Lipka			Zakázka:	
					31/22/242.208	
Název části:		Architektonicko-stavební řešení			Označení části:	
					SO06-D.1.1	
Název objektu / dílčí části:		Objekt výtopny			Označení objektu / komplexu:	
					DSO 06.1	
Název přílohy:		DETAIL H – POZEDNICE PŘÍSTAVBY			Číslo přílohy:	
					b-030	
Název dílčí části přílohy:		Výkresová část			Stupeň dokumentace:	
					DPS	
Odpovědný projektant:		Zpracovatel přílohy:		Měřítko:	Jak je ukázáno	
Ing. Tomáš Koblása		Ing. Radka Rousková		Formáty:	630x297	
Kraj:		Katastrální území:			TUDU:	
Pardubický		Dolní Lipka [629588]			Smluvní datum zpracování:	
					25.02.2024	
Označení investora:	Stupeň dokumentace:	Část:	Objekt:	Podobjekt:	Příloha:	Revize: